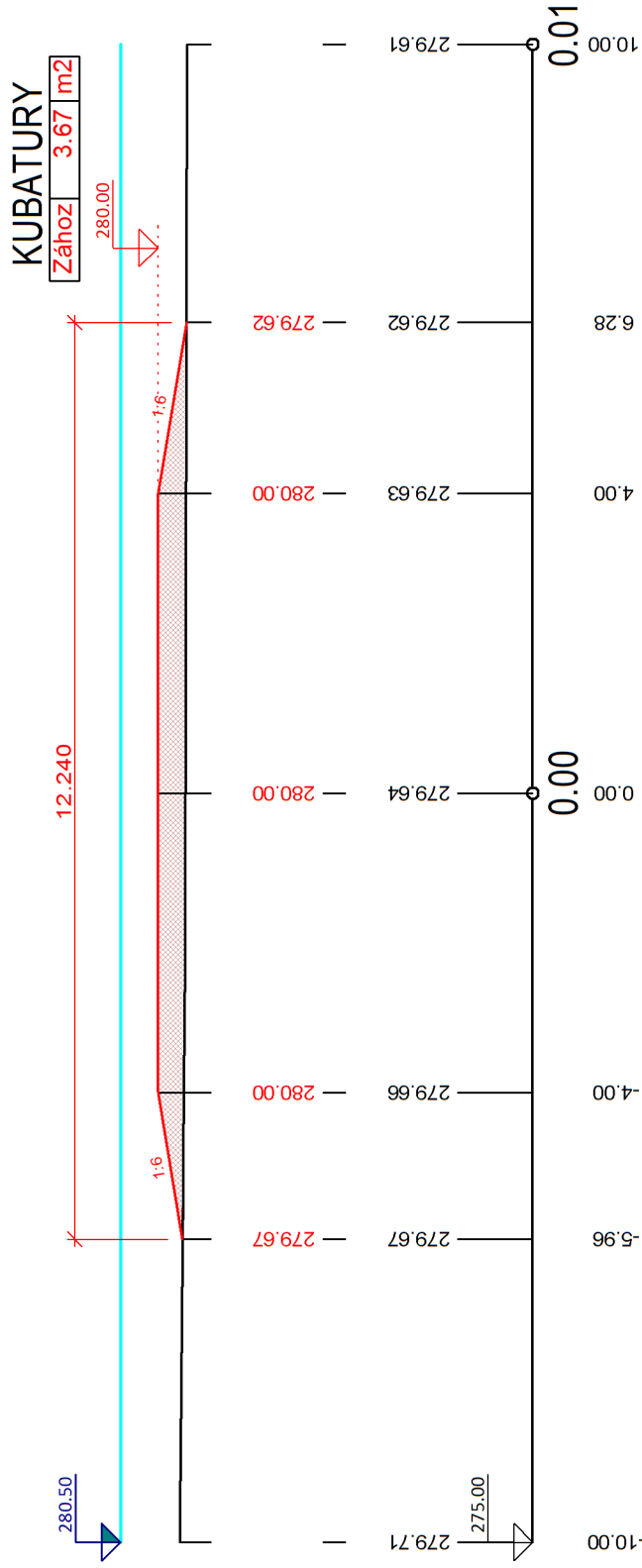
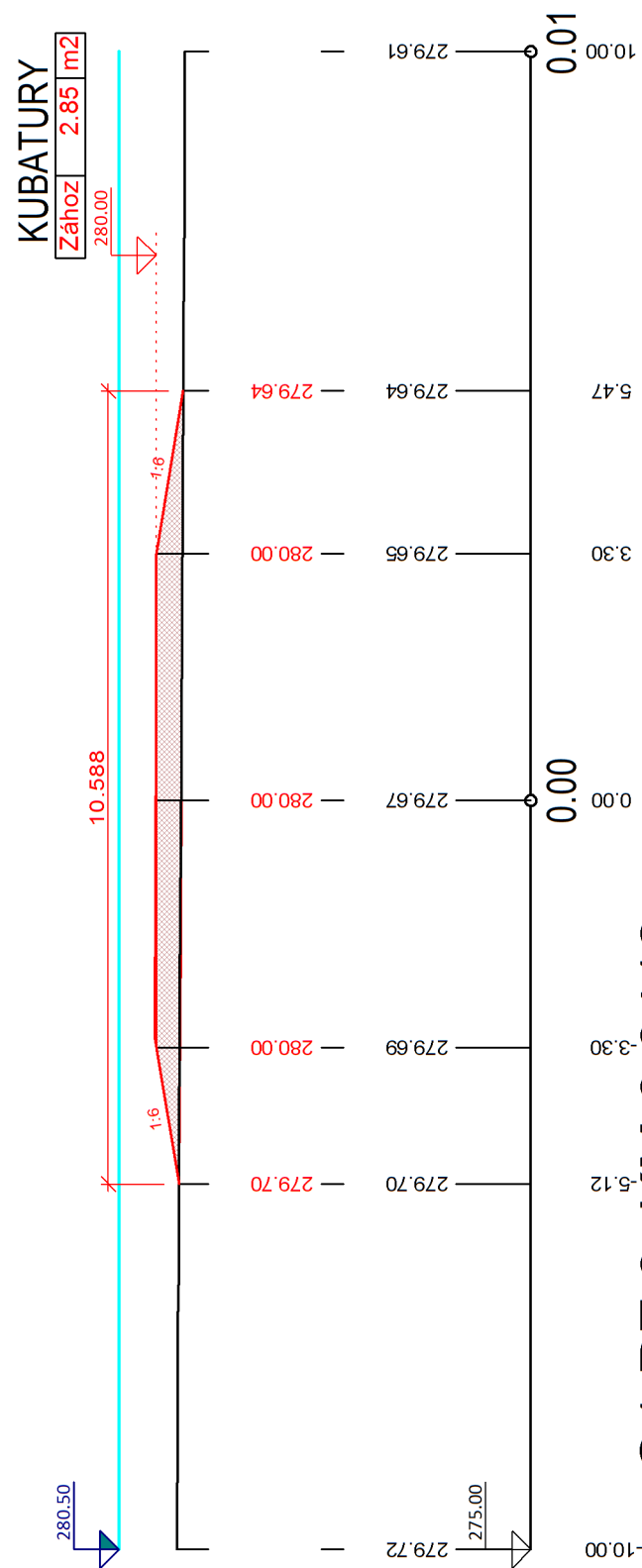


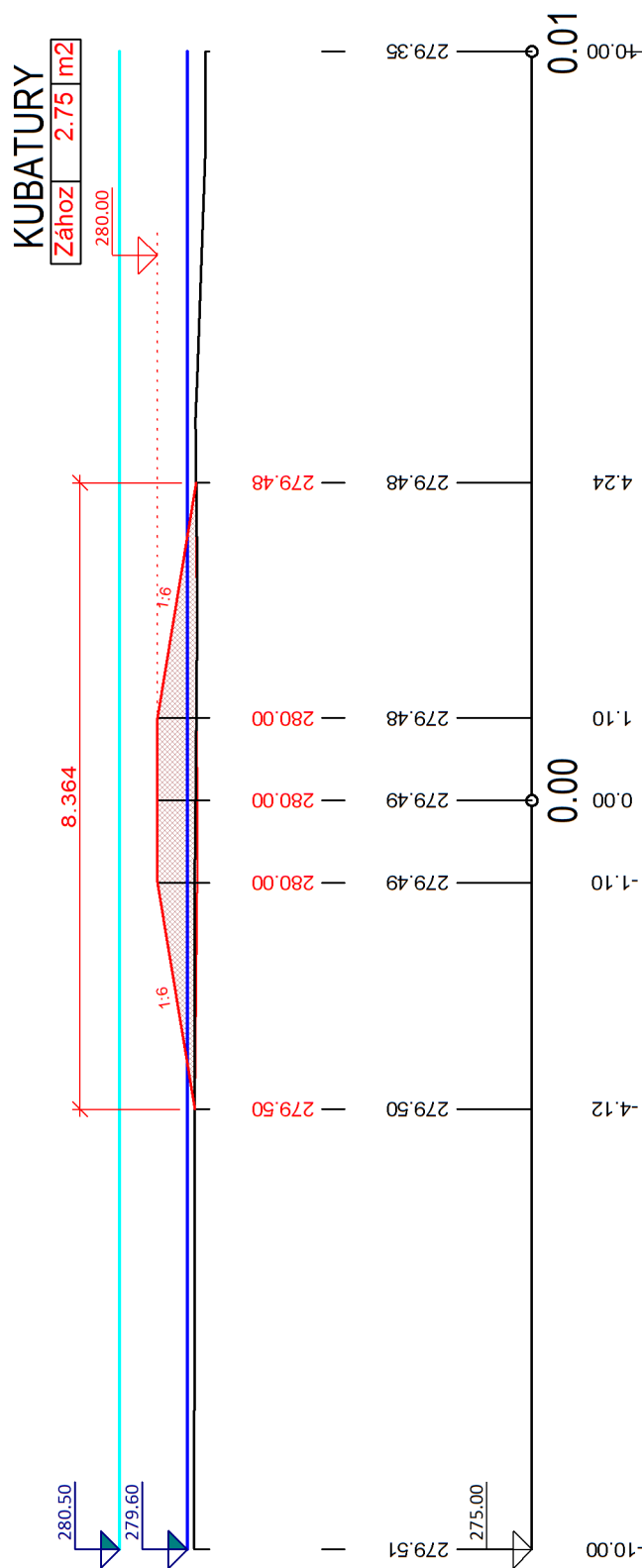
O1 PF 1 KM 0.0065




O1 PF 2 KM 0.0223



O1 PF 3 KM 0.0412




## LEGENDA

—	TERÉN
—	NOVÝ STAV
	HUTNENÝ NÁSYP
—	VODNÍ HLADINA LETNÍ
—	VODNÍ HLADINA ZIMNÍ

**POZNÁMKA:**

V ŘEZECH OSTROVEM DELTY JSOU ZOBRAZENY POUZE NÁSPY, VÝKOPY JSOU VYZNAČENY VE VÝKRESECH D.2.5.1. AŽ D.2.5.6. ZÁKRES VEDENÍ INŽENÝRSKÝCH SÍTÍ JE INFORMATIVNÍ. PŘED ZAHÁJENÍM STAVEBNÍCH PRACÍ MUSÍ BÝT PROVEDENO JEJICH VYTÝČENÍ. DOKUMENTACI LZE UŽÍVAT POUZE VE SMYSLU PŘÍSLUŠNÉ SMLOUVY O DÍLO. VÝKRES, ČI JEHO ČÁST, MŮŽE BÝT KOPÍROVÁN NEBO JINÝM ZPŮSOBEM ROZŠÍŘOVÁN POUZE PO PŘEDCHOZÍM SOUHLASU AUTORA DOKUMENTACE. © ŠINDLAR s.r.o.

VEDOUcí PROJEKTU		VYPRACOVAL	KONTROLOVAL	AUTORIZACE	STAVBY VODNíHO HOSPODÁŘSTVÍ A KRAJINNÉHO INŽENÝRSTVÍ 	
Ing. Tereza Šindlarová		Martin Brauner	Ing. Tereza Šindlarová	Ing. Miloslav Šindlar	ŠINDLAR s.r.o., Na Brnĕ 372/2a, 500 06 Hradec Králové, IČO 260 03 236	
KRAJ: královehradecký		STAVEBNÍ ÚŘAD: MĚÚ Nové Město nad Metují		FORMÁT	2 x A4	
KATASTRÁLNÍ ÚZEMÍ: Domkov (733911)					DATUM	únor 2018
INVESTOR: Povodí Labe, státní podnik, Víta Nejedlého 951/8, Hradec Králové 500 03					STUPEŇ	DSJ
Rozkoš, Domkov, revitalizace koryta					ČÍSLO ZAKÁZKY	20160281
					SOUŘADNÝ / VÝŠKOVÝ SYSTÉM	S-JTSK/Bpv
					INTERVAL VRSTEVNIC	
Příčné řezy ostrovem delty OSA 01					MĚŘÍTKO	1 : 100/100
					Č. VÝKRESU	D.2.5.8.

**Tiskový formát 420 x 297 mm**